

FECHA: 21-11-06



MONOGRAFIA DE POZO

| | |
|----------------|------------------|
| CÓDIGO DE POZO | No existe en BDH |
|----------------|------------------|

| | |
|----------------|------------------|
| CÓDIGO PROINSA | S-077-BR-SANTANA |
|----------------|------------------|





| | | |
|---------------------------------|----------|--------------|
| COORDENADAS (hddd°mm'ss.s'') | LATITUD | S 30 53 49,6 |
| | LONGITUD | W 55 29 47,8 |
| ALTITUD (m) | 185,3 | |

| | |
|------------------------|---|
| DIRECCION | Perforación AR-4 - Rua Serafin Garcia dos Santos No.815 |
| LOCALIDAD | Sant' Ana do Livramento |
| DEPARTAMENTO/PROVINCIA | Rio Grande do Sul |
| PROPIETARIO | DAE Autarquia Municipal |
| CONTACTO | Sr. Yago Asconavieta Pereira-Director Administrativo – directoradmdae@terra.com.br TE +55 32424440/4194 |
| DETALLES UTILES | Direccion DAE: Rua Moises de Viana 322 |

DESCRIPCION DEL ACCESO

Acceso por calle Valeriano Marques de Sosa, a 500 m por calle de tierra, en esquina con Serafin Garcia dos Santos

MONOGRAFIA DE POZO

| | | |
|---|------------------------------|--|
| INSTALACIONES | ESTADO DEL POZO | Buena – Perforado en 1985 |
| | FACILIDADES PARA EL MUESTREO | Fácil acceso vehicular. Se cuenta con instalaciones regulares para realizar el muestreo. No hay canilla en boca de pozo para realizar el muestreo. Se cuenta con corriente eléctrica cercana. No tiene orificio para introducir sonda. |
| DIFICULTADES ENCONTRADAS DURANTE EL MUESTREO | | Se debe destornillar la brida para realizar el muestreo. El chorro es muy grande y no hay buen desagüe. |
| FOTOGRAFIAS | | |
|     | | |

FECHA: 21-11-06



MONOGRAFIA DE POZO

| | | |
|---------------|-----------------------|---|
| USOS DEL AGUA | CONSUMO HUMANO | X |
| | CONSUMO INDUSTRIAL | |
| | USO AGRICOLA/GANADERO | |

| | | |
|----------------|-----------------|---|
| USOS DEL SUELO | ZONA AGRICOLA | |
| | ZONA URBANA | X |
| | ZONA INDUSTRIAL | |